







Richtwertkarte Wagenstadt
Bodenrichtwerte zum 31.12.2018
Maßstab 1:2000
Stadt Herbolzheim
Gutachterausschuss

Richtwertkarte Wagenstadt

Legende: Stichtag 31.12.2018

	45,00 Euro pro m ² bebauter Außenbereich BRW-Zone 060200
	45,00 Euro pro m ² Gewerbliche Flächen BRW-Zone 050300
	50,00 Euro pro m ² Bauwartungsland Stegacker BRW-Zone 020300
	75,00 Euro pro m ² Gemeinbedarfsflächen BRW-Zone 060300
	180,00 Euro pro m ² Ortskern, MD, MI, WA BRW-Zone 020100
	205,00 Euro pro m ² Baugebiete, WA, WR BRW-Zone 020200